
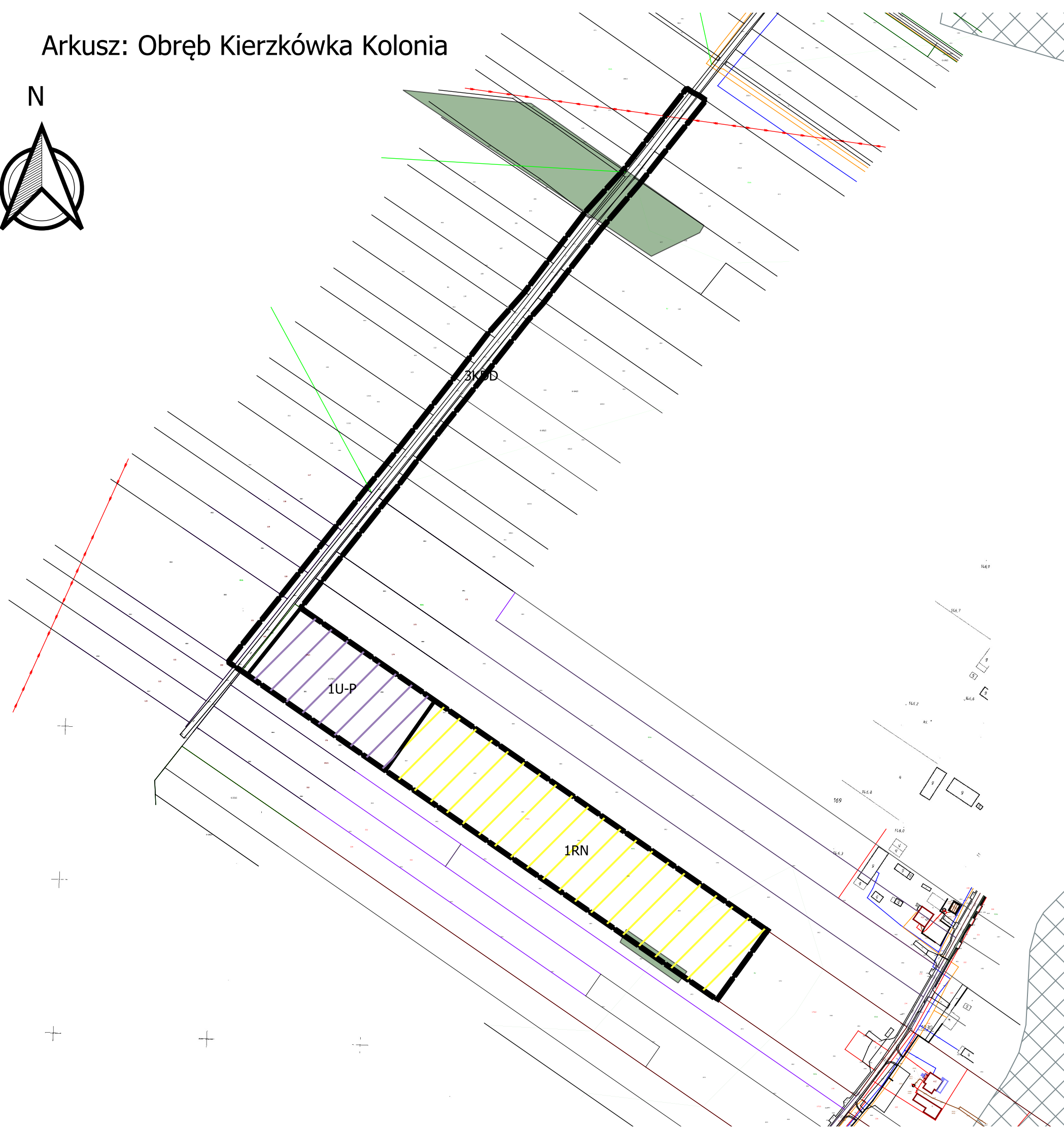



# Arkusz: Obręb Kierzkówka Kolonia



50 0 50 100 m

SKALA: 1 : 2 500

Prognoza oddziaływania na środowisko ustaleń projektu miejscowego planu zagospodarowania przestrzennego gminy Kamionka dla terenów zlokalizowanych w obrębie Kierzkówka Kolonia oraz dla terenów zlokalizowanych w obrębie Stanisławów Duży

### Oznaczenia:

Granica opracowania miejscowego planu

Granica Gminy

lasy i zadrzewienia istniejące

Projektowane przeznaczenie terenów

KDD - tereny dróg dojazdowych

1KR - teren drogi wewnętrznej

L - tereny lasów (zalesienia)

MNW - tereny zabudowy mieszkaniowej jednorodzinnej wolnostojącej

1RN - teren upraw rolnych

1U-P - teren usług i/lub produkcji

Warunki gruntowowodne

warunki niekorzystne

Opracowanie: mgr inż. Jakub Szymański

XI.2025 r.

