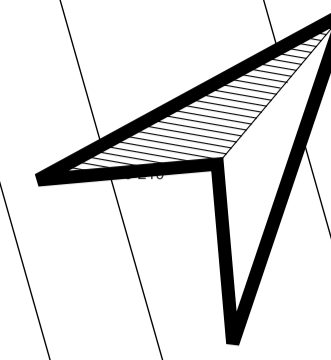
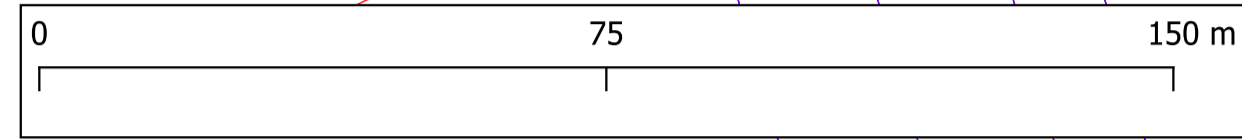


# MIEJSCOWY PLAN ZAGOSPODAROWANIA PRZESTRZENNEGO GMINY KAMIONKA DLA TERENÓW ZLOKALIZOWANYCH W OBRĘBIE KIERZKÓWKA KOLONIA ORAZ DLA TERENÓW ZLOKALIZOWANYCH W OBRĘBIE STANISŁAWÓW DUŻY

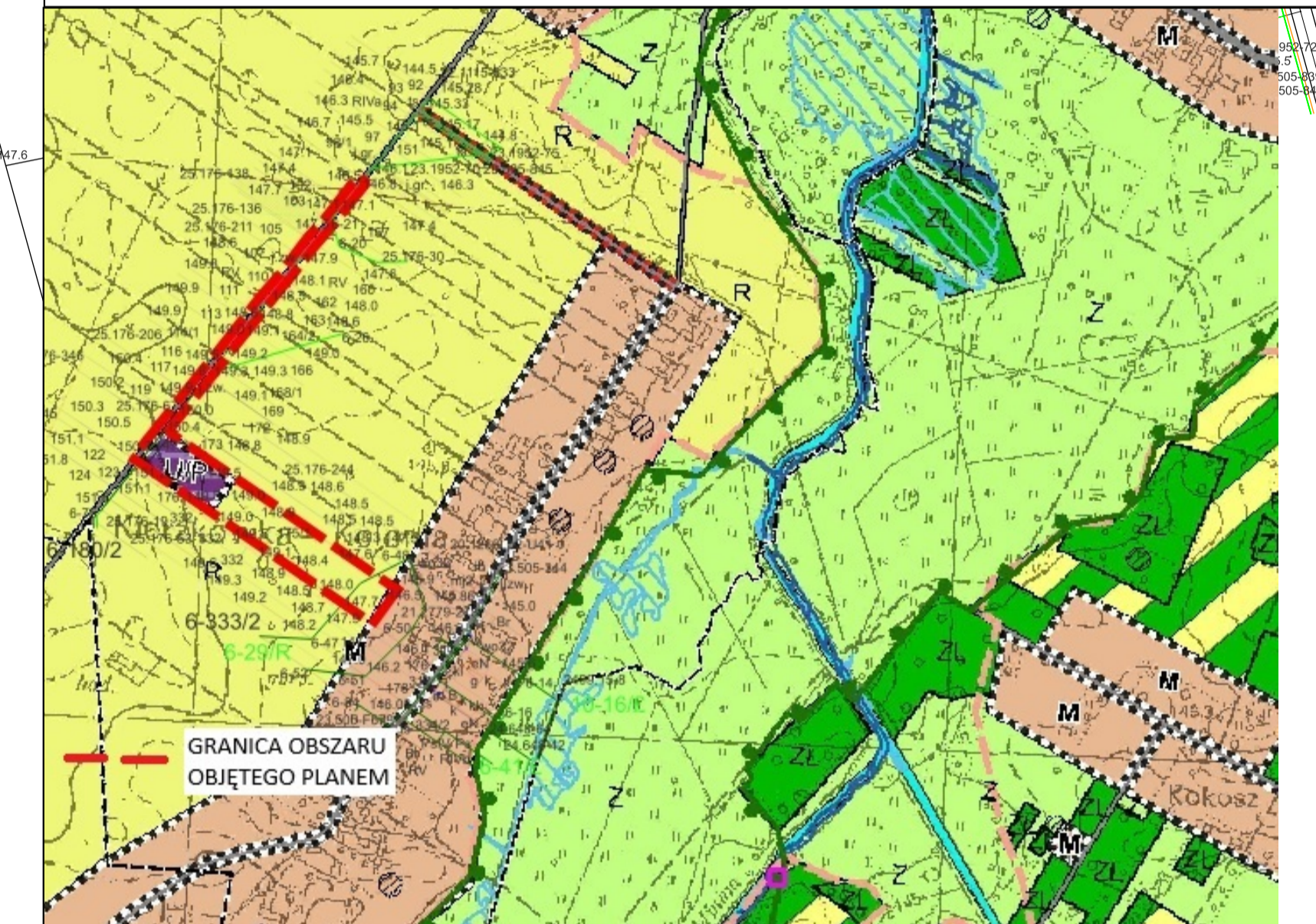
Załącznik nr 1 do Uchwały nr .....  
Rady Miejskiej w Kamionce z dnia .....

SKALA 1:1000

Układ współrzędnych: PL-2000 strefa 8  
Projekt planu sporządzono z wykorzystaniem urzędowej mapy zasadniczej pozyskanej z Starostwa Powiatowego w Lubartowie  
Licencja nr GEO.6642.2.2268.2025\_0608\_CL1



Wyrus ze zmiany Studium uwarunkowań i kierunów zagospodarowania przestrzennego gminy Kamionka (Uchwała nr XLVI/312/2023 z dnia 7 marca 2023 r.)



## LEGENDA

### OBOWIĄZUJĄCE USTALENIA PLANU

- granica obszaru objętego miejscowym planem zagospodarowania przestrzennego
- linia rozganiczająca tereny o różnym przeznaczeniu lub różnych zasadach zagospodarowania
- nieprzekraczalna linia zabudowy
- 6,0 zwiarowanie

### PRZEZNACZENIE TERENÓW

- U-P teren usług lub produkcji
- RN teren rolnictwa z zakazem zabudowy
- KDD teren drogi dojazdowej

## LEGENDA

- GRANICE ADMINISTRACYJNE GMINY KAMIONKA
  - GRANICE OBRĘBU GEODEZYJNEGO
  - DROGI GMINNE
  - DROGI POWIATOWE
  - OBSZARY ZABUDOWY MIESZKANIOWEJ
  - OBSZARY ZABUDOWY USŁUG ORAZ OBIEKTÓW PRODUKCYJNYCH, SKŁADÓW I MAGAZYNÓW Z DOPUSZCZENIEM LOKALIZOWANIA URZĄDZEŃ WYTWARZAJĄCYCH ENERGIĘ Z ODNAWIALNYCH ŹRÓDEŁ ENERGI
  - OBSZARY INFRASTRUKTURY TECHNICZNEJ Z DOPUSZCZENIEM LOKALIZOWANIA URZĄDZEŃ WYTWARZAJĄCYCH ENERGIĘ Z ODNAWIALNYCH ŹRÓDEŁ ENERGI
  - OBSZARY EKSPLOATACJI SUROWCÓW
  - OBSZARY CMENTARZY
  - OBSZARY LASÓW
  - OBSZARY ZALESIEN
  - OBSZARY ZIELENI
  - OBSZARY POWIERZCHNIOWYCH WÓD ŚRÓDLĄDOWYCH
  - OBSZARY INFRASTRUKTURY TECHNICZNEJ Z DOPUSZCZENIEM LOKALIZOWANIA URZĄDZEŃ WYTWARZAJĄCYCH ENERGIĘ Z ODNAWIALNYCH ŹRÓDEŁ ENERGI
  - OBSZARY ZIELENI URZĄDZONEJ
  - OBSZARY PREDYSPONOWANE DO LOKALIZACJI OBIEKTÓW I URZĄDZEŃ DO WYTWARZANIA ENERGI PRZEKACZAJĄCEJ 500 KW Z WYKLUCZENIEM ELEKTROWNI WIATROWYCH I BIOGAZOWNI
  - OBSZAR PREDYSPONOWANY DO LOKALIZACJI ZBIORNIKA WODNEGO
  - OBSZAR SZCZEGÓLNEGO ZAGROZENIA POWODZIĄ O PRAWDOPODOBIEŃSTWIE WYSTĄPIENIA RAZ NA 100 LAT (1%)
- ### OCHRONA ŚRODOWISKA
- GRANICE KOZŁOWIECKIEGO PARKU KRAJOBRAZOWEGO
  - GRANICE OTULINY KOZŁOWIECKIEGO PARKU KRAJOBRAZOWEGO
  - GRANICE OBSZARU CHRONIONEGO KRAJOBRAZU KOZI BÓR
  - GRANICE KORYTARZA EKOLOGICZNEGO RZEKI MININY
  - GRANICE OBSZARU OCHRONY ŹRÓDLISKOWEJ ZLEWNI RZEKI MININY
  - GLEBY I - III KLASY

OPRACOWANIE:  
mgr inż. Jakub Szymański  
mgr inż. Ewelina Kowalczyk

